

# 2024. 강원도연맹희장배 전국오리엔티어링대회 경기 운영 및 유의 사항 안내

## ■ 대회 개요

- 일 시: 2024. 6. 23.(일) 10:30 출발
- 장 소: 삼양라운드힐(구 삼양목장)  
(강원도 평창군 대관령면 꽃밭양지길 708-9)
- 주 최: 대한오리엔티어링강원도연맹
- 후 원: 삼양다운드힐(구 삼양목장)
  
- 대회 감독관: 이상태
- 대회 심판관: 김성기, 안경섭, 이용숙

## ■ 클래스별 코스 안내

Course	클래스	거리	등행	컨트롤 수	지도 형식
1	M10, W10, W13, 가족	1.9km	45m	11	축척 1:5,000 등고선간격 5m
2	M13, W16	1.9km	45m	11	
3	M16, MN, WN	1.9km	60m	12	
4	M21B, M65, W21B, W55	2.2km	70m	13	축척 1:7,500 등고선간격 5m
5	M21A, M35, MJYE	2.9km	130m	13	
6	M45, W35, WJYE	2.9km	140m	14	
7	M55, W45	2.9km	150m	13	
8	W21E	3.3km	160m	13	
9	M21E	3.6km	180m	15	

※ M/W21E 우승 예상 시간: 60분 이내

## ■ 지형 및 지도표기 안내

- 축척 1:7,500/ 1:5,000, 등고선 간격 5m, ISOM 2017 적용
- 경기장은 목초지, 방목지, 하천, 산악지형으로 구성 지형으로 관광지역을 일부 포함하고 있습니다.



- 경사가 가파른 지역과 거친 목초지를 가로지르며 경기하게 되므로 루트 선택

을 신중히 해야 하는 구간이 있습니다.

- 식생은 지도에 표기된 정도보다 우겨진 정도가 심할 수 있습니다.
- 경기장은 동해 전망대를 오가는 버스와 소량의 업무용 차량이 이용하는 큰 도로를 통과하여야 하므로 안전사고에 유의하여 경기에 임해 주시기를 바랍니다. 안전상 필요시 안전요원의 통제에 따라주시기를 바랍니다.



- 표기 최소수치에 미달하는 건물은 특수심벌 ○으로 그 외는(변압기 등) ✕표기하였습니다.




- 소와 양들이 있는 방목지와 우사가 있는 지역은 가축 유행성 질병의 예방을 위해 출입을 금지하여 주시기를 바랍니다.

## ■ 경기 운영 안내

- 출발 구역은 집결지에서 약 700m 떨어진 곳으로, 이동 구간은 오르막길로 15~20분 정도의 이동시간이 소요됩니다. 별도의 표시는 설치하지 않으며, 등록할 때 제공되는 연습용 지도를 활용하여 이동하여 주시기를 바랍니다.
- 집결지에서 참가 등록 후, 출발 10분 전까지는 출발 구역으로 이동하여 대기하시기 바랍니다.
- 초보자를 위한 연습용 지도를 제공합니다. 경기 시작 10분 전까지 이용할 수 있습니다. (연습용 지도는 참가 등록할 때 제공)
- 초보자 교육은 집결지에서 9시 30분에 실시합니다. (처음 참가하시는 분과 교육이 필요하신 분들은 등록 후 참가 바랍니다.)
- 컨트롤 설명표는 모든 클래스에 사전 제공되며, M/W21E 클래스만 출발 2분 전에 지급할 예정입니다.

- 마지막 주자 출발 전에 결승선에 도착한 경우, 경기에 사용한 지도를 운영본부에 반납해야 합니다. (마지막 주자 출발 후 반환 예정)
- 경기 제한 시간은 3시간이며, 제한 시간을 초과하였을 때 순위에서 제외됩니다.
- 모든 과정은 경기자 스스로, 또 본인 책임하에 이루어져야 합니다.  
(지각 출발, 경기 지도 및 전자카드 뒤바뀜, 전자카드 인식 불량 등은 본인 과실임.)
- 클래스별 순위 등 실시간 경기력과는 QR코드를 통해 실시간으로 확인할 수 있습니다. (지도에 표시)

실시간 경기결과 확인

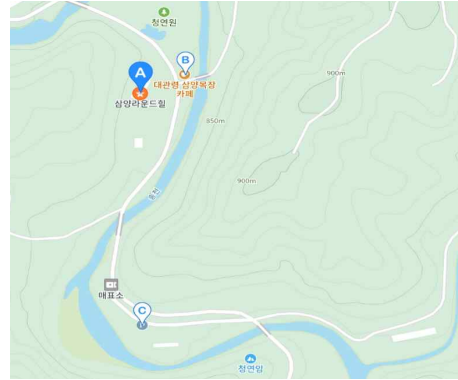
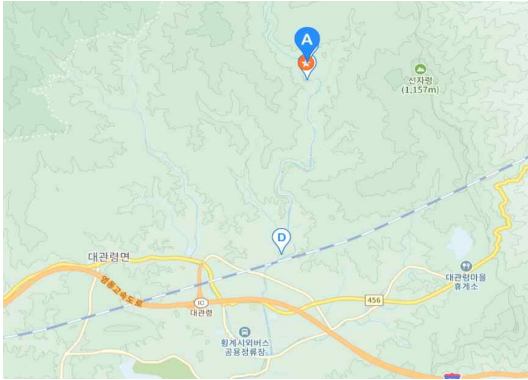


- 시상식은 14시 30분 정도 예정하며, 경기의 진행에 따라 변동이 있을 수 있습니다.
- 시상식 전후에 경품추첨이 진행될 예정입니다. (배번호 챙기시기 바랍니다)

## ■ 유의 사항

- 경기 전 과정에서 참가자 스스로 안전에 유의하시기를 바랍니다. 특히, 이동 중인 차량, 관광객 및 다른 선수들과 부딪히거나 상호 피해를 주지 않도록 유의하시기를 바랍니다.
- 경기 종료 시각은 14시까지이며 이 시간부터는 컨트롤을 철수할 예정입니다. 경기를 마친 사람은 현장 복기 교육 등의 사유로 경기 종료 시간 이전에는 경기장을 출입할 수 없습니다.
- 경기를 중도에 포기하더라도 사용한 전자카드는 반드시 반납하여야 하며, 분실 시 변상하셔야 합니다. (10만원 현금배상)
- 코스 5~9에 포함되는 클래스는 낙엽이 많고 경사가 급한 지역과 바닥이 돌과 쓰러진 방치된 나무로 바닥이 거친 지역, 습한 지역이 있어 미끄러운 지역이 있으므로 편이 있는 오리엔티어링화, 정강이 보호대 착용과 호루라기 지참을 권장합니다.
- 당일 날씨 비 예보가 있습니다. 우천에 대비하여 주시고 특히 안전에 더 유의해 주시기 바랍니다.

## ■ 집결지 안내



- 집결지 진입할 때 모든 선수는 **삼양라운드힐 매표소에서 확인** 받으시고, 삼양라운드힐 카페 옆 집결지로 이동하시기를 바랍니다.
- 매표소에서 카페 옆 집결지까지는 약 350m이며, 도보로 이동하셔야 합니다.



- 카페에서는 햄버거, 감자튀김, 아이스크림, 음료수 등과 매점에서 라면을 사서 셀프 기계로 해 먹을 수 있는 먹거리를 판매합니다.
- 자가 차량 이용자는 매표소 앞 주차장을 이용하여 주시기를 바랍니다. (무료주차)

주소: 강원특별자치도 평창군 대관령면 꽃밭양지길 708-9

(강원특별자치도 평창군 대관령면 횡계리 704)

- 집결지까지 오는 대중교통은 없으므로 횡계시외버스터미널까지 이동하여 택시를 이용하여야 합니다.
- 횡계 터미널에서 삼양라운드힐까지 거리는 약 7km, 소요 시간은 15~20분 정도 됩니다.



**강원도오리엔티어링연맹**  
Gangwon-do Orienteering Federation in Korea