

제 31 회 국민건강오리엔티어링대회 경기 안내

경기 정보 안내

경기 종목 Foot Orienteering (Middle)

경기 지도 ISOM 2018, 등고선 간격 5m, 축척 1:7500 / 1:5000

대회 감독관 박미경

심 판 안경섭, 변길섭, 민경완

클래스별 경기 안내


클래스	코스 거리	컨트롤 수	등행 고도	클래스	코스 거리	컨트롤 수	등행 고도
W 10	1.4km	10	65m	M 10	1.4km	10	65m
W 13	1.4km	10	65m	M 13	1.4km	10	65m
W 16	1.6km	11	70m	M 16	1.6km	11	70m
W 19	1.7km	11	115m	M 19	1.7km	11	115m
W 20	1.7km	11	115m	M 20	1.7km	11	115m
W 21	2.2km	11	115m	M 21	2.2km	11	125m
W 35	3.2km	12	180m	M 35	3.5km	13	180m
W 45	3.2km	12	180m	M 45	3.5km	13	180m
W 55	2.7km	12	140m	M 55	3.2km	12	180m
W 65	2.7km	12	140m	M 65	2.7km	12	140m
WN(초보)	1.7km	11	115m	MN(초보)	1.7km	11	115m
WJYE	3.3km	12	190m	MJYE	3.3km	12	190m
W21E	3.5km	13	200m	M21E	3.5km	13	200m
가족	1.6km	11	70m				


※ 코스 거리는 직선 거리입니다.

경기장 안내

- 경기장은 대부분 산 지형이며 일부 공원 구간이 포함되어 있습니다.
- 산 지형은 표고차가 큰 편이므로 경기 전반에 걸쳐 체력 안배가 필요합니다.
- 공원 구간은 일반인 통행이 많으므로 주변을 잘 확인하고 안전에 유의해 주시기 바랍니다.
- 초보자를 제외한 성인 클래스, 선발전 클래스 참가 선수에게는 오리엔티어링 전용화 착용을 권장합니다.

지도 표기 안내

- 초보자를 제외한 성인 및 선발전 클래스 코스에는 급수 위치가 로 표시되어 있습니다.
- 공원 및 산 속에 있는 정자 중에서 선수가 지나갈 수 있는 형태는 캐노피(지도 기호 522), 지나갈 수 없는 형태는 인공특징물(지도 기호 531)로 표기되어 있습니다.



- 길가의 울타리는 가독성을 위해 생략하였으나, 지표면 위에 만들어진 데크길은 울타리(지도 기호 516)로 표시하였습니다.



- 좁은 구역에 같은 특징물이 여러 개 있는 경우에는 대부분 생략되고 한두 개만 표시했습니다.
- 운동기구, 벤치, 각종 안내판 등은 표기하지 않았으며, 주요 인공특징물은 ○로 표시했습니다.
- 산 곳곳에 타이어를 쌓아 만든 참호와 연결된 방공호가 있으며, 일부는 해체하여 길처럼 보일 수 있으나 지도에는 표시되어 있지 않습니다.

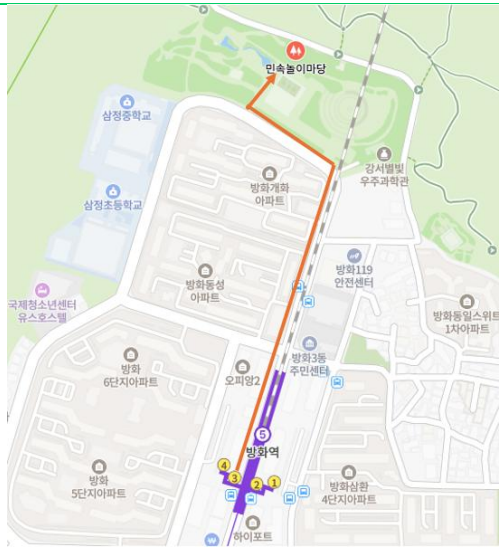


경기 운영 안내

접 수 시 작	09:30	<ul style="list-style-type: none"> • 접수처에서 전자카드와 배번을 수령합니다.
초 보 자 교 육	10:10	<ul style="list-style-type: none"> • 집결지에서 초보자 교육을 진행합니다.
출 발 시 작 (첫 주자)	11:00	<ul style="list-style-type: none"> • 출발리스트에 공지된 본인의 출발 시각에 맞춰 집결지에서 출발 구역(약 100m)으로 이동합니다. • 출발 시각에 맞추어 출발 구역에서 지도를 배부합니다. • 인쇄된 컨트롤 설명표는 접수 시 지급되나, 선발전 클래스는 출발 2분 전에 배부합니다. • 지각하더라도 출발 시각은 조정되지 않으며, 출발리스트에 배정된 시각이 그대로 적용됩니다.
시 상	13:30	<ul style="list-style-type: none"> • 당일 대회장 상황에 따라 시간이 변경될 수 있습니다.
컨 트 롤 철 수	14:00	<ul style="list-style-type: none"> • 컨트롤 철수 시각 이후에는 모든 참가자가 경기를 중단하고 본부에 카드를 반납해야 합니다. • 중도 포기시에도 전자카드를 본부에 반납해야 하며, 분실시 변상해야 합니다. (전자카드 10만원, 나침반 4만원)

집결지 및 교통편 안내

- 집결지 : 방화근린공원 내 민속놀이마당 • 네이버 지도 : <https://naver.me/FTMj6Kww>



• 교통편 안내

- 대중교통 : 방화역(5호선) 3번 출구 도보 10분
- 주차장 : 공원 인근 도로변에 주차는 가능하나, 주말에는 빈자리가 거의 없어 주차가 어려울 수 있으므로 가급적 대중교통 이용을 권장드립니다.

특별 이벤트 안내

이벤트 1 : 세계 오리엔티어링 주간(WOW, World Orienteering Week)

- 이번 대회는 세계 오리엔티어링 주간(WOW) 중에 진행되어, 대회 완주 후 완주증(Diploma) 과 기념 배지를 받으실 수 있습니다.

이벤트 2 : 국제 대회 지도 전시회

- 이번 대회에서는 국가대표 선수들이 세계 오리엔티어링 선수권대회에서 사용했던 지도 전시회를 함께 진행할 예정이오니 많은 관심과 참여 바랍니다.

기타 문의

이 메 일 kof-seoul@kof.or.kr

전 화 010-2459-3072



서울특별시오리엔티어링연맹

www.kof-seoul.or.kr