2026년 산림청장배 전국 오리엔티어링대회
경기운영 및 유의사항 안내

● 일 시: 2026. 10. 24.(토) **13:30 출발**
● 장 소: 대전 도솔산 일원
● 주 최: (사)대한오리엔티어링연맹
● 후 원: 산림청, 한국산림복지진흥원, 복권위원회

※ 대회감독관: 안경섭 / 심판관: 안은규, 박종현, 민경완

■ 운영코스 안내

코스	클래스	거리	등행	컨트롤 수	지도형식
1	W15, 가족	1.7km	45m	9	축척 1:5,000 등고선간격 5m
2	M15, W18, WN	1.9km	80m	10	
3	M18, MN	2.1km	90m	10	
4	M21	3.9km	170m	14	축척 1:7,500 등고선간격 5m
5	M21B	3.3km	140m	11	
6	W21B	3.0km	130m	10	
7	M35, W21	3.6km	150m	13	
8	M45, W35	3.4km	140m	13	
9	M55, W45, WJYE	3.2km	120m	13	
8	M65, W55	2.5km	90m	12	
9	M21E	4.7km	230m	15	
10	W21E	4.3km	220m	14	

■ 지형 및 지도표기 안내

- 경기용 지도는 ISOM 2017-2 사용, 축척 1:5,000 및 1:7,500, 등고선간격 5m입니다. 1:7,500 축척의 경우 인접한 컨트롤과의 컨트롤 순서 식별에 주의하시기 바랍니다.
- 경기장은 대전 도솔산의 공원시설과 식생지역으로 구성되어 있습니다. 식생지역의 경우 가시성과 주행성이 좋은 곳과 그렇지 않은 곳이 혼재되어 있고, 계절적인 요인으로

인해 지도에 표기된 것보다 가시성과 주행성이 좋은 편입니다. 지형은 대체로 완만한 곳과 급경사 지역이 혼재되어 있습니다.

- 숲길이 매우 많으므로 지도 읽기와 방향판단이 매우 중요하며, 낙엽으로 인해 좁은 숲길의 식별이 용이하지 않고 미끄러운 편이므로 참고하시기 바랍니다. 경기 후반부 내리막 길의 경우 바닥면에 돌이 많아 미끄러우므로 부상을 입지 않도록 유의하시기 바랍니다.
- 경험자 코스의 경우 오리엔티어링 전용신발, 정강이보호대 착용을 권장합니다.
- 길을 벗어난 식생지역에는 청미래 덩쿨이 많이 있으므로 부상을 입지 않도록 주의하시기 바랍니다.
- 묘지와 구덩이, 송전탑이 많이 있습니다. 송전탑의 경우 송전선을 표기하지 않았습니다.
- 경기장에는 아래 사진과 같은 깃발이 다수 설치되어 있는데 이번 대회와는 관계 없는 표시물이므로 참고하시기 바랍니다. <사진-1>

<사진-1>

<사진-2>

<사진-3>

- 난간이 없는 계단은 오솔길(506)로 표시되어 있습니다<사진-2>. 난간이 있는 계단(532)<사진-3>
- 아래 사진과 같이 묘지 관리를 위해 포크레인 이동 흔적(폭 2m 이상)은 승마로(선형 흔적, 508)로 표시했습니다. 식별이 용이하지 않을 수 있으므로 참고하시기 바랍니다. 1:5,000 축척 지도에는 표시하지 않았습니다.

<현장사진>

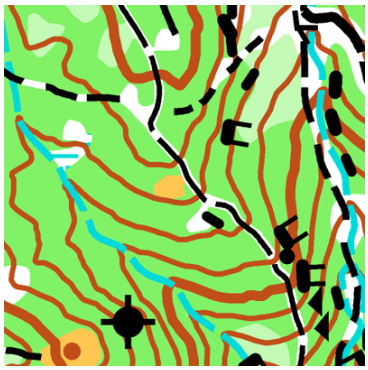

<1:7,500 지도 표기>

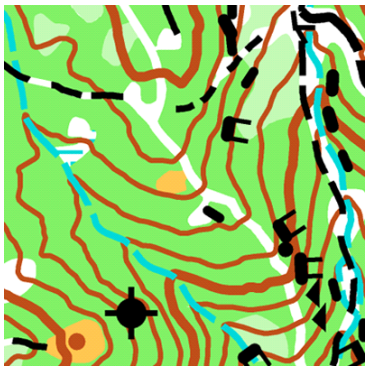

<1:5,000 지도 표기>

- 정자, 간이화장실, 주요시설물은 인공특징물(X, 531)로 표시했으며, 운동시설은 지도에 표시하지 않았습니다. 묘지는 작은 흙봉우리(●, 109)로 표시했습니다.

■ 경기운영 안내

- 참가자 등록 후, 출발 10분 전까지는 출발구역에서 대기하시기 바랍니다. 출발구역은 집결지에서 약 800m(도보 20분) 거리에 위치하고 있습니다.
- **초보자를 위한 사전교육**이 12시 30분부터 집결지에서 있습니다. 대회에 처음 참가하거나 경험이 적은 분들은 12시까지 오셔서 참가자 등록을 마치고 교육에 참가하시기 바랍니다.
- 컨트롤 설명표는 모든 클래스에 사전 제공되며, M/W21E 클래스만 출발 2분 전에 지급할 예정입니다.
- 경기 제한시간은 2시간이며, 제한시간을 초과한 경우 순위에서 제외됩니다.
- 모든 과정은 경기자 스스로, 또 본인 책임하에 이루어져야 합니다. 지각 출발, 경기지도 뒤바뀜, 전자카드 인식 불량 등은 본인 과실입니다.
- 클래스별 순위 등 실시간 경기결과는 지도에 있는 QR코드를 통해 확인할 수 있습니다.
- 오후 4시부터 **시상식**이 진행될 예정이므로 끝까지 함께 해주시기를 부탁드립니다. (진행 상황에 따라 시간은 변경될 수 있음)
- 산림청장상은 청소년 클래스 우승자(M18, WJYE 또는 W18)에게 수여합니다.

■ 유의사항

- 경기 전체 과정에서 참가자 스스로 안전에 유의하시기 바랍니다. 자연지형의 특성상 예측 불가능한 요소가 있으므로 부상을 입지 않도록 항상 유의하시기 바랍니다.
- 경기 종료시간은 오후 4시까지이며 이 시간부터는 컨트롤을 철수할 예정입니다.
- 경기를 마친 사람은 현장 복기교육 등의 사유로 경기 종료시간 이전에는 경기장을 출입할 수 없습니다.
- 경기를 중도에 포기하더라도 사용한 전자카드는 반드시 반납하여야 하며, 분실 시 변상하셔야 합니다. (10만원 현금배상)

■ 기타 참고사항

- 대회 참가자에게는 떡과 음료를 준비하였으므로, 점심식사 대용으로 하실 수 있습니다.
- 대회 기념품으로 자외선 차단 미니 양우산을 준비했습니다.

■ 집결지 약도

- 주소: 정림근린공원(대전광역시 서구 정림동 산 22-4)
- 집결지에 주차장이 있으나 구급차, 대회운영을 위한 차량만 주차할 수 있습니다. 대회 참가자들께서는 인근 공영주차장(집결지에서 350m 거리)에 주차 후 도보 이동하시기 바랍니다.

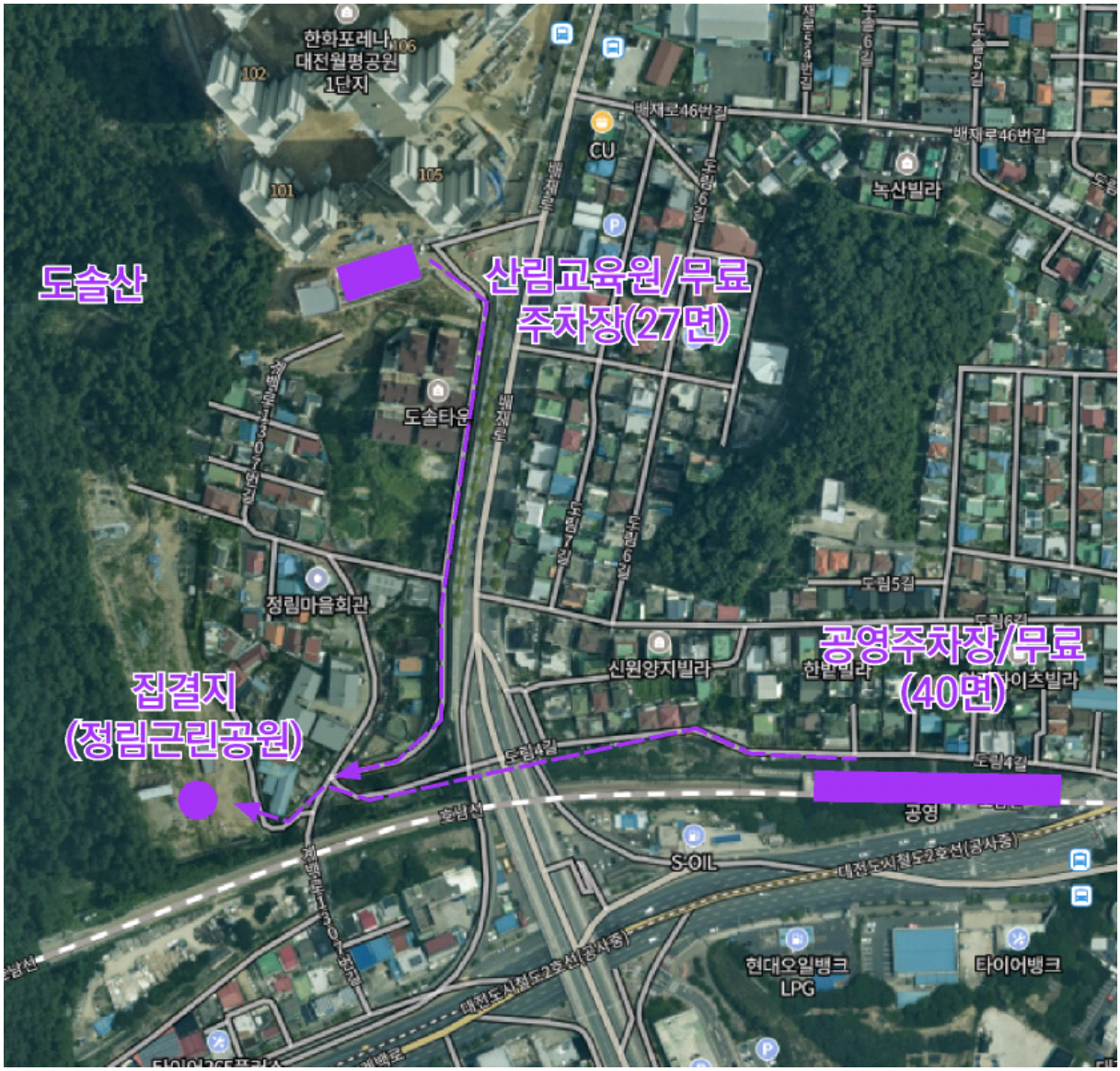

□ **셔틀버스 출발장소 안내:** 출발시간 09:00 (시간 엄수 요망) - 사당역 출발: 사당역 1번 출구에서 양재동 방향 도로변 * **차량번호는 문자안내 예정**(대한오리엔티어링연맹 전광판 표시) * 사당역 주변이 매무 혼잡하므로 미리 오셔서 대기 요망

□ **숙소 안내 (대전광역시 동구청소년자연수련원, http://www.yntc.co.kr/):**

- 대전광역시 동구 산내로 474번길 123(상소동), 대회장에서 차량으로 30분 소요)

  * 오후 6시 이후 입실 가능, **개인별 세면도구 지참 필수, 음주 및 흡연 금지**

  * 첨부 "객실배정표" 참고, 24일 석식 17:30~0, 25일 조식 08:00~

숙소 배정표

호실	성별	명단	인원
211	남자	김진문(대구연맹), 동영훈(대구연맹), 임경혁(숲속풍경), 최원석(경남마산), 최현우(경남마산)	5
212	남자	강병욱(달구벌OC), 김기완(Best OC), 김영호(달구벌OC), 김종화(Best OC), 원유철(경기도대표)	5
213	남자	김성기(제주연맹), 김창범(제주연맹), 박종현(나르샤경기), 이성문(전남연맹), 함광우(대전연맹)	5
214	여자	김미숙(숲속풍경), 김해숙(대구시), 박윤정(숲속풍경), 이현자(숲속풍경)	4
215	여자	박선혜(충북제천), 심경주(서울시), 이서연(충남보령), 정혜경(서울시), 최방실(인천시)	5
216	여자	김수미(북극성), 박경미(제주연맹), 장서영(제주연맹), 조유나(Best OC), 허정원(차즈마)	5
217	여자	김슬기(서울시대표), 박수진(오러버스서울), 박지영(오러버스경기), 오현주(오러버스서울), 차윤선(서울시대표)	5
218	여자	김민하(오러버스 서울), 박채영(서울시대표) , 배윤아(대전연맹), 함소정(대전연맹), 함은별(대전연맹)	5
219	남자	Moravec Jan(OB TJ), 김지훈(서울시대표), 송우진(인천시), 원성현(경기연맹), 홍건희(서울시대표)	5
220	남자	김기문(오러버스서울), 김동희(런포리스트), 신규태(런포리스트), 유철승(북극성), 이종석(별무리)	5
소 계			**49**
추가1	본부(남)	(금, 토) - 변길섭, 소병조, 이광우, 이상태 (토) - 안경섭, 무라코시 신	6
추가2	본부(여)	(금, 토) - 박미경, 오지현, 조안나 (토) - 구민정, 신지윤, 윤지은, 이진아	7
소 계			**13**
총 계(금-7명, 토-62명)			**62**

■ **문의: 사무처장 010-5499-0939**